

*Баргузинский
заповедник*



*Заповедник
остров Врангеля*



*Саяно-Шушенский
заповедник*



Заповедник Кивач




ЗАПОВЕДНИКИ РОССИИ



Приокско-Тerrasный заповедник



Галичья Гора (заповедник)

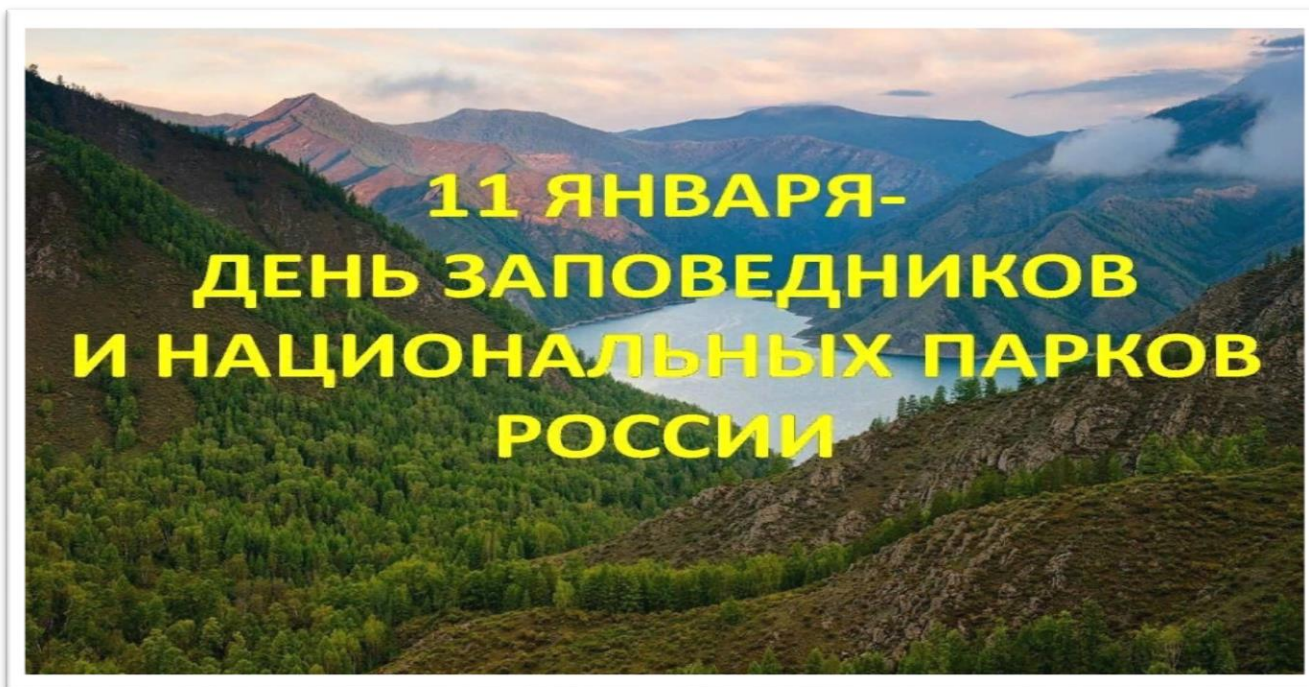


Уссурийский заповедник

История охраны заповедных мест России насчитывает без малого 100 лет.

11 января 1917 года в России появился первый государственный заповедник — Баргузинский. В 1997 году Центр охраны природы и Всемирный фонд дикой природы предложили сделать 11 января Днем заповедников и национальных парков.

Охраняемые государством заповедники и национальные природные парки - единственный способ уберечь от гибели хотя бы небольшую часть дикой природы и животного мира.





А. М. Матвеев.
Портрет Петра I.

Годом начала заповедного дела в России можно считать 1703, когда Пётр I своим указом запретил рубить корабельные леса. Сейчас в России более 100 территорий с таким статусом : 102 заповедника и 42 национальных парка.

Общая площадь особо охраняемых природных территорий – как федерального, так и регионального уровня – составляет около 203 миллионов га. Однако цифра все время меняется, поскольку создаются все новые заповедники и парки.

Государственный природный заповедник - самая строгая форма охраны природы, в нем она остается в естественном состоянии и любое вмешательство человека находится под запретом. Национальные парки, заказники, памятники природы - это тоже особо охраняемые природные территории, но ограничений там меньше.



Баргузинский соболь

Баргузинский заповедник

Баргузинский государственный природный биосферный заповедник — заповедник в Бурятии, на территории Северо-Байкальского района.

Баргузинский заповедник является старейшим заповедником России. Назван по Баргузинскому уезду Забайкальской области, на территории которого был создан 29 декабря 1916 (11 января 1917), как Баргузинский

соболиный заповедник для сохранения и увеличения численности соболя. На момент создания насчитывалось всего 20-30 особей соболя, в настоящее время — 1-2 особи на 1 км². Это единственный государственный заповедник страны, учрежденный до революции 1917 года.

С 1986 года входит в число биосферных резерватов ЮНЕСКО. В 1996 году территория заповедника полностью вошла в состав объекта Всемирного природного наследия ЮНЕСКО «Озеро Байкал».

Начиная с 1997 года день образования Баргузинского заповедника отмечается в Российской Федерации как День заповедников и национальных парков.



эмблема
Баргузинского
заповедника

Нетронутая красота этой заповедной зоны вызывает неподдельное восхищение. Путешественники из разных стран стремятся своими глазами увидеть ее, однако заповедник относится к наиболее удаленным и охраняемым территориям Байкала, значительная его часть закрыта для посещения.



Тайга занимает значительную площадь заповедника, на ней, соответственно, обитают типичные для такой местности животные, однако есть и свои особенности. Они обусловлены горным рельефом и близким соседством с Байкалом.



соболь, самый ценный пушной зверёк



северный олень



медведь

Кроме соболя в заповеднике можно встретить медведя, лисицу, росомаху, рысь, лося, оленя, кабаргу. 265 видов птиц - чайки, серые журавли, трясогузки. Во время миграции можно увидеть фламинго, дрофу, каменного глухаря. В охраняемой зоне практически нет пресмыкающихся.




кабарга

Кабарга - мирное животное, которое питается лишайниками и корой. В последнее время количество особей значительно сократилось. Причиной послужила мускусная железа на брюхе самца. Мускус высоко ценится в китайской народной медицине и занимает одно из первых мест по использованию в парфюмерии. С одного самца получают лишь до 20 грамм вещества; чтобы насытить черный рынок, в ход идет браконьерская охота.

Уникальность Баргузинского заповедника


В таёжных предгорьях заповедника расположены удивительные творения природы – горячие источники с температурой воды 40 градусов. Часть заповедника проходит по долине реки Шумилиха, где есть прекрасные озёра. На десятом километре от берега Байкала, на высоте 1000 м над уровнем моря есть живописнейший Шумилихинский водопад – любимое место туристов.



Шумилихинский водопад

В охраняемой зоне заповедника нет дорог.

Иногда можно встретить бесстрашных туристов, пробирающихся по звериным тропам. Природа здесь почти 100 лет живет без вмешательства человека. За день в заповеднике можно преодолеть около 8 км пути из-за переплетенных зарослей, упавших стволов деревьев, крутых подъемов и обрывов. Передвигаться по территории без проводника опасно – можно встретиться с хозяином здешних мест: бурый медведь вес которого может достигать 450 кг.



На заповедной территории находится свыше 520 озер, крупнейшими из них являются Лосиное озеро и Хариусовые озера. Также сюда входит часть озера Байкал, в районе западного побережья. В среднем, глубина в этом его участке достигает 30 метров, однако местами она может доходить и до 200 метров. Кроме того, на обширных площадях резервата протекает множество рек и ручьев.




Хариусовые озера



Лосиное озеро



озеро Байкал



Река Бударман

Заповедник — довольно труднодоступная территория, чтобы добраться до нее, нужно приложить усилия. Путешествие сюда возможно только по воде, так как к нему не проложено сухопутных дорог.

Музей природы



На территории заповедника расположен единственный поселок - *Давша*. Кроме инспекторов, которые несут вахту, и ученых, приезжающих только на сезонные научные работы, в Давше проживают 4 постоянных жителя. Половина построек возведена в довоенные годы и больше напоминают декорации к фильму. Несмотря на это, в поселке работает Музей природы.

Особенности посещения Баргузинского заповедника туристами

Значительная часть основной охраняемой территории закрыта для туристов, однако есть участки, доступные для посещения. Для того чтобы попасть на них, нужно получить разрешение администрации заповедника, отправив заявку на почту. Туристский сезон здесь длится с июня по сентябрь, прохождение экологических маршрутов осуществляется в сопровождении сотрудников резервата.

Заповедник «Галичья гора»



«Галичья гора» является самым маленьким заповедником в мире, который был занесен в Книгу рекордов Гиннеса. Его размер очень мал, всего 230 гектаров. Расположилось это маленькое чудо природы в Липецкой области. Ценностью заповедника являются флора и фауна, поражающие своей уникальностью.

Заповедник берет свое начало в 1925 году, необходимость в его создании возникла для защиты, исследований и изучения найденной уникальной флоры.

Географическое положение Галичьей горы на карте захватывает задонский район Липецкой области. Заповедник расположен на Восточном склоне Среднерусской возвышенности на берегах Дона и его притока Быстрой Сосны.

Одной из достопримечательностей заповедника считаются ее скалы, которые в весеннее и летнее время скрывает от обзора буйная растительность. Скалы имеют очень живописный вид, они образовались благодаря выходу девонского известняка на поверхность земли.



Если верить старожилам, то название объекту дали птицы галки, которые когда-то гнездились на скалах в большом количестве. В настоящее время в заповеднике проживает 14 ученых и еще несколько рабочих с семьями, которые отвечают за техническое содержание заповедника.

Половину территории занимают леса. На одних участках можно встретить дубравы, а на других березовые леса. Кустарниковый слой представляет собой достаточное разнообразие, из особенных кустарников можно отметить крушину слабительную и бересклет бородавчатый. Травяной ярус в основном составляют сныть, чина весенняя, ломонос прямой, осока горная и другие. Но главная достопримечательность Галичей горы - редкие реликтовые растения, сохранившиеся со времен последнего оледенения.

бересклет
бородавчатый



Одной из замечательных особенностей флоры заповедника является то, что многие растения, произрастающие на равнине, совершенно предназначены для жизни в этом ареале. Это растения каким-то образом, попавшие в заповедник распространены в Сибири и в Европе, на Урале и Кавказе. По одной из версий многие нетипичные растения попали сюда при сходе ледника 50 000 лет назад.

Ярким примером служит
хвойник двуколосовый,
который растет только в
Испании или Франции.




Фауна заповедника не так обширна, как флора, но также радует большим разнообразием различных представителей. Всего зарегистрировано на территории заповедника 219 видов наземных позвоночных животных. Крупные животные и птицы в заповеднике отсутствуют.

В заповеднике в 1990 году был создан питомник редких видов хищных птиц, занесённых в Красную книгу РФ.

Основной целью его организации является восстановление находящихся под угрозой исчезновения популяций этих птиц. В настоящий момент в питомнике содержатся соколы-балобаны, сапсаны, орлы-могильники, беркуты и некоторые другие хищные птицы.



орёл-могильник




балобан



сапсан

Природный ландшафт заповедника «Галичья гора»



Государственный природный биосферный заповедник «Саяно-Шушенский»

Государственный природный биосферный заповедник «Саяно-Шушенский» расположен на территории Ермаковского и Шушенского районов Краснодарского края на берегу Саяно-Шушенской ГЭС, создание которой и послужило толчком к основанию заповедника.



Запуск Саяно-Шушенской ГЭС изменил не только ландшафт, но и климат этой местности: температура воздуха и влажность поднялись. Некоторые обитатели заповедника, а также растения не выдержали таких перемен. Отдельные виды позже были восстановлены, однако далеко не все. Несмотря на такую не слишком радостную картину, в Саяно-Шушенском заповеднике немало редких и реликтовых растений, а также охраняемых животных.


На территории заповедника насчитывают около трех сотен видов пернатых: как тех, кто живет здесь постоянно, так и тех, кто прилетает лишь на период гнездования.

Из редких птиц стоит выделить орлана-белохвоста, черного аиста, степную пустельгу. Они занесены в федеральную Красную книгу.

Среди животных заповедника привлекают внимание соболи, рыси, россомахи, волки, лоси, кабаны, медведи. Здесь же - крупнейший на территории страны ареал обитания снежного барса.



орлан-белохвост



черный аист



рысь



россомаха

Интересные факты

Создавался этот заповедник для того, чтобы компенсировать урон природе, нанесенный строительством Саяно-Шушенской ГЭС. Благодаря тому, что заповедник образовали своевременно, удалось сохранить многие биологические виды, обитавшие на этой территории.

Часть земель, принадлежавших заповеднику, была затоплена этой ГЭС - чуть больше 1%. Изначально площадь Саяно-Шушенского заповедника насчитывала более миллиона гектар, однако позже ее «урезали» больше чем в два раза, и сегодня она составляет около 400 га.

Количество снежных барсов - главной «достопримечательности» заповедника - точно не могут назвать даже его руководители. Считается, что здесь постоянно проживает около десяти особей. Куда уходит подросший молодняк - на сегодняшний день ученые не выяснили.



снежный барс

На территории заповедника зарегистрировано около 800 видов растений, которые относятся к разным флористическим районам: как горным, так и луговым. Здесь немало эндемических растений (это и водосбор Бородина, и борец двухцветковый, и володушка Мартьянова). Удивительные местные реликтовые растения: даурский рододендрон, подмаренник Крылова.



Во время цветения даурского рододендрона здесь становится еще красивее.

Около тысячи квадратных метров территории занимают кедровники - леса, в которых растет редкий кедр. Это дерево ценят прежде всего за уникальную древесину, а также за полезные и питательные орехи.

Среди хвойных представителей флоры в Саяно-Шушенском заповеднике встречаются сосны, лиственницы, пихты.

Достаточно обширно представлены и мхи, около десяти видов которых занесены в Красную книгу.



Посещение Саяно-Шушенского заповедника

Маршруты здесь организуют как групповые, так и индивидуальные. При необходимости сотрудники заповедника организуют для туристов проживание в близлежащих населенных пунктах, включая деревню староверов. Кроме того, здесь сдают в аренду транспортные средства: автомобили и лодки, рыболовное, спортивное и полевое снаряжение. Есть база отдыха, сауна, русская баня, плавбаза.

Поселиться туристам можно как на территории базы отдыха в тайге, так и в селениях, расположенных неподалеку от заповедника.





Почти четыреста гектар нетронутой человеком природной красоты - это Саяно-Шушенский заповедник.



Остров Врангеля

Самый восточный заповедник России - остров Врангеля. Далее лежит мертвая часть Чукотки. На том же меридиане (только южнее) - уже острова США!



Первые попытки сохранить остров Врангеля в первозданном виде были предприняты более 50 лет назад: в 1960 году был образован заказник, а в 1976 году – уже полноценный заповедник, в состав которого входила территория еще одного небольшого соседнего острова – Геральд.

Целью создания заповедника явилось сохранение и изучение типичных и уникальных экосистем островной части Арктики.

"Остров Врангеля" считается первым арктическим заповедником России, а в 2004 году заповедник включили в Список всемирного наследия.



*остров Врангеля нередко именуют
"родильным домом белых
медведей"*

Географическое положение этой территории удивительно: остров Врангеля разделяется 180-м меридианом на две почти равные части, а значит, находится одновременно и в Восточном и в Западном полушарии.

Омываемый Северным Ледовитым океаном заповедник является самым северным на Дальнем Востоке, а по количеству растений и животных-эндемиков (то есть живущих только в одной климатической зоне) не имеет аналогов в мире и превосходит даже Гренландию.

Чукотское название острова Врангеля — Умкилир — переводится как «остров белых медведей».



овцебык

Количество берлог этого северного хищника здесь самое большое в мире. Ежегодно на острове впадает в спячку 400-500 медведей. А история создания полноценного заповедника началась с другого млекопитающего – овцебыка. Именно они были завезены в 1975 году в количестве 20 особей и после многолетней адаптации прижились. Сейчас на острове около 900 особей. Еще одни копытные – северные олени – были завезены сюда в начале 1950-х, и сегодня это единственная крупная популяция северных оленей на островах (9-10 тыс. особей). На побережье обитают моржи, мигрирующие на зиму в Берингово море. А в акватории заповедника ученые изучают китообразных; чаще всего встречаются белуха и серый кит, иногда – гренландский кит.

На территории заповедника находится единственная в Азии крупная постоянная колония белого гуся (до 40 тысяч гнезд), а также крупнейшие в Чукотском море колонии моевки, полярного чистика, толстоклювой кайры.



белые гуси


Суровый климат не способствует разнообразию флоры: заморозков нет всего 20 дней в году; полярная ночь, когда температура воздуха опускается до -30°C , а ветер достигает 40 м/с, длится свыше трех месяцев. Тем не менее на острове 417 видов растений: больше, чем где-либо в арктической климатической зоне. В основном это лишайники, мхи и карликовые деревья.

На острове отсутствует постоянное население. Временное население составляют метеорологи, сотрудники заповедника и военные.

Посещение заповедника «Остров Врангеля» ограничено, но существует около 10 туристических маршрутов летом и осенью. Они включают в себя путешествие по рекам и оврагам на вездеходах или, очень редко, пешком, но самое главное — наблюдение за животными: оленями, белыми медведями... и китами, если, конечно, повезет. От проводника нельзя удаляться более чем на 20 м, чтобы не встретиться один на один со свирепыми северными хищниками.



Серый кит




На сегодняшний день Приокско-Террасный заповедник – это единственный государственный природоохранный объект на всей территории Московской области.

Это один из самых маленьких заповедников России. Однако на площади менее 5 тыс. га обитает 153 вида птиц и 57 видов диких млекопитающих.

Он расположен на террасах левого берега реки Оки, покрытых сосновыми и смешанными лесами.

На его уникальной территории можно встретить как характерные для северных районов болота с росянкой и клюквой, так и участки с более южной, степной растительностью.

Приокско-Террасный заповедник был образован в составе Московского государственного заповедника летом 1945 г. как один из пяти изолированных участков. К 1948 г. все они получили статус самостоятельных заповедников, а уже к 1951 г. действующий остался только один – Приокско-Террасный.



М.А. Зabloцкий

Сохранить заповедник в Подмоскowie удалось лишь благодаря тому, что на его территории был питомник зубров, организованный выдающимся ученым М. А. Зabloцким. С момента создания этого уникального питомника родилось свыше 700 чистокровных зубров, которые были расселены по всей территории бывшего Советского Союза.

В 1979 г. Приокско-Террасному заповеднику был присвоен статус биосферного и выдан сертификат ЮНЕСКО. С 2015 г. заповедник носит имя Михаила Александровича Зabloцкого, который внес неоценимый вклад не только в дело о возрождении и сохранении популяции зубров, но также в охрану и изучение окружающей среды.

Уникальность природного объекта в том, что на его скромной площади произрастает 913 видов растений, обитает 57 видов млекопитающих и 153 из семейства пернатых.


Однако больше всего заповедник прославился зубровым питомником.

В нем живут и размножаются самые крупные копытные животные Европы, еще недавно находившиеся на грани исчезновения.



Зубровый питомник, который был создан еще в середине 20 века с целью сохранения вида для будущих поколений. На постоянной основе в питомнике находится порядка 20-25 зубров, но также здесь обитают четыре американских бизона. Ближе увидеть этих величественных животных можно только во время организованной экскурсии в сопровождении сотрудника заповедника.

Экотропа «Сквозь листву»



Еще один туристический объект — высотная экологическая тропа «Сквозь листву», основан на принципе «Не навреди природе». Кольцевой маршрут предлагает увлекательную прогулку среди крон деревьев для детей и взрослых. Структурно — это безопасный комплекс переходов и подвесных мостиков на высоте порядка восьми метров.

Все растительное многообразие радует не только пестрыми красками, но и сменой ароматов. В любой сезон здесь красиво и дышится легко, но особенно притягательны весна и осень.

Большое внимание в заповеднике уделяется экологическому просвещению и туризму.

В заповеднике проводится экскурсионная программа, включающая посещение главной достопримечательности заповедника – Центрального зубрового питомника и Музея природы. Маршрут называется «Дорога к зубрам».

Поскольку территория заповедника относится к особо охраняемой зоне, то посещение ее возможно только в сопровождении гида.



Музей природы

Самый популярный заповедник России Кивач

Самый популярный заповедник России определяется только одним параметром - статистикой посещаемости за последние годы (в не зависимости от его красот или удобств). Им оказался заповедник Кивач. Водопад и окружающий его массив хвойного леса в республике Карелия (почти 11 000 гектаров в окрестностях одноименного поселка на реке Суне) притягивают тысячи людей. Количество экскурсий в эту локацию «зашкалило» за привычные «нормы». И обязательно надо отметить, что весь Карельский регион стал «туристической Меккой» за последние 4 года.



Кивач –
государственный
природный заповедник,
центральным объектом
которого является
одноимённый водопад.
Заповедник расположен
на территории
Кондопожского района
Республики Карелия.

Уссурийский заповедник

Уссурийский заповедник находится в Уссурийском городском округе и Шкотовском районе Приморского края.

Он занимает вторую позицию в списке «Самые известные заповедники России». Официально заповедник был основан в 1932 году.



Расстояние до Уссурийска (от нежилого села Комарово-Заповедное) около 46 км.

Большую роль в природе Уссурийского заповедника играет его местонахождение: теплая морская зона с умеренным климатом.

На протяжении уже ста лет на территории заповедника проводят наблюдения за динамикой лесов, которые никогда не горели и не вырубались.

Это единственное место в России, где соседствуют кедры, лианы и широколиственные деревья.





С 1999 по 2007 гг. при заповеднике вблизи села Каймановка действовал центр для медвежат, чьих мам убили браконьеры. Работники реабилитационного учреждения воспитывали малышей, пока те не станут самостоятельными. Специалисты учили медвежат-сирот ориентироваться в тайге, избегать чужих и переходить реки.

После этого животных выпускали в дикую природу. Часть медвежат для интродукции передали в Корею.

Интродукция (биология) — в биологии — намеренное или случайное заселение какой-либо территории новым для данной территории видом (сортом, породой) животных или растений.


Здесь также действует программа, в рамках которой изучают амурского тигра. С помощью фотоловушек, расставленных в тайге, учёные могут наблюдать и за другими обитателями Уссурийского заповедника.



Что можно посетить в Уссурийском заповеднике

Музей природы «Уссурийский эндемик»

Начать знакомство с заповедником советуют именно с небольшого музея природы «Уссурийский эндемик». Учреждение занимает помещение в здании центральной усадьбы, расположенной в селе Каймановка. На площади в 60 кв.м размещены зоологические экспонаты, диорамы, информационные стенды. Во время экскурсии сотрудники музея знакомят гостей с историей заповедника, богатством его флоры и фауны.



Пещера Спящая красавица

В верховьях речи Артемовки расположен живописный скальный массив. Чтобы добраться до него, нужно преодолеть путь через заросли и водоёмы. Самая популярная у туристов пещера, которая расположена там, - Спящая красавица. Её высота и ширина составляет 5,5 метров. Длина - 57 метров. Гости сюда привлекает таинственное «лицо девушки», будто высеченное природой на натёках. Чтобы увидеть его, необходимо пройти в малый зал пещеры.

Домик Комарова

Экскурсоводы с гордостью демонстрируют гостям домик Комарова, который расположен посреди тайги. Его возвели в подарок ученому Владимиру Комарову в 1934 г. Китайские мастера сделали домик из 40 пород деревьев, которые произрастают в Уссурийском заповеднике. Однако учёный и дня и не прожил в домике — он предпочитал деревянному строению свою палатку. Сейчас деревянный домик пустует.



Экологические тропы

Для путешественников создано три маршрута: «Основной», «Старая база» и «Круглая сопка». Их расстояние оставляет 900 метров и по 2 километра соответственно. Маршрут «Основной» ведёт к смотровым площадкам, на которых открываются невероятные виды на величественную тайгу. На маршруте «Старая база» туристы следуют по долине рек Комаровка и Каменка. Маршрут «Круглая сопка» популярен у детских экскурсионных групп.



Озеро лотосов

Ещё одно место притяжения туристов - озеро с лотосами, расположенное вблизи села Дубовый Ключ. Площадь рукотворного водоёма составляет 14 га. Цветут лотосы всего два-три дня. Как правило, это происходит в августе. После лотосы отцветают, однако водоём выглядит не менее красиво. На протяжении всего лета озерную гладь занимают водяные лилии нимфеи. В этих местах кувшинки имеют жёлтые, белые и красные цветы.

Познакомиться с заповедной территорией и её обитателями стремятся туристы со всего мира. Лучшими месяцами для поездки сюда считаются август и сентябрь.

Самый южный заповедник



Дагестанский - самый южный заповедник России.
Это первый и единственный заповедник в Республике Дагестан.

Дагестанский природный заповедник общей площадью свыше 19 тыс. га объединяет в себя два участка. Один охватывает обширное морское мелководье - Кизлярский залив, а второй - сухопутные участки «Сарыкумские барханы» (изолированный песчаный массив в Республике Дагестан).

Дагестанский биосферный резерват был создан в 1987 году.
Основной целью создания заповедника является сохранение уникальной территории - бархана Сарыкум.


Достопримечательности Дагестанского заповедника

В качестве главной «визитки» Дагестанский природный заповедник предлагает единственный в РФ эпизод классической («чистой» песчаной) пустыни. Да еще и в виде многокилометровых дюн, в Кумторкалинском районе.




Сарыкумские барханы

На втором месте по популярности стоит область, примыкающая к западному берегу Каспийского моря - в районе впадения реки Кума (Тарумовский район).



Кизлярский залив

Третья «изюминка» Дагестанского заповедника - горы.



Тляратинский заказник

Аграханский заказник

Это место – своеобразный оазис среди сухих дагестанских равнин.

Тростник, ошибочно называемый камышом, – самое распространенное растение залива. В его зарослях обитает множество удивительных творений природы. Болотные черепахи, переживающие на своем веку сотни засух, лягушки, обосновавшиеся в заводях, змеи, птицы.



Самурский лес

И самый интересный феномен резервата - полувлажные тропики. Они сформировались в самом нижнем течении пограничного водотока Самур, в честь которого и назван здешний заказник. Речь идет о густом естественном дендрарии.




Флора

На территории заповедника произрастают редкие и исчезающие виды растений - астрагал Лемана, джужгун безлистный, касатик остродольный, эremosпартон безлистный, водяной орех плавающий, меч-трава обыкновенная и другие.



водяной орех
плавающий

Меч-трава
обыкновенная



Фауна

В Кизлярском заливе встречаются окунь, щука, сазан, осётр, севрюга, белуга, красноперка, лещ, линь, вобла, сом. Из рептилий – обыкновенный уж, степная гадюка и средиземноморская черепаха. Гнездовья пеликанов, фламинго, водятся стрепет, султанская курица, дрофа.



средиземноморская
черепаха



султанская курица



пеликан



фламинго

Отдых на территории Дагестанского заповедника

Наибольшей популярностью на территории Дагестанского заповедника и в окрестностях пользуются активные виды отдыха:

- джип-туры по Дагестану;
- экскурсии на катерах по водной акватории и пешие маршруты: «Легенды Дагестана», «На Аграханский полуостров», «В Самурский лес».

Путешествия доступны для всех возрастов, но совершаются в сопровождении экскурсовода или проводника.

Во время экскурсии гиды рассказывают историю создания легендарного фильма «Белое солнце пустыни» (многие сцены снимались в Сарыкумских песках, недалеко от Махачкалы).



ИСПОЛЬЗУЕМАЯ ЛИТЕРАТУРА

1. КУЛЬТУРНЫЕ ГИДЫ

Заповедники и национальные парки России. - Культура РФ

2. Официальный сайт: <http://www.ostrovwrangelya.org/>

3. Заповедники » Заповедники России » Заповедник «Остров Врангеля»

Заповедник «Остров Врангеля» 08-дек, 2012 Заповедники России

4. Туристер Приокско-Террасный заповедник Заповедники 21 октября

5. Заповедник «Галичья гора» 15.05.2019 #WiKi_Lip Красивые места

Домой #WiKi_Lip Красивые места Заповедник «Галичья гора»

Информационный портал

6. на SYL.ru: <https://www.syl.ru/article/381186/zapovednik-galichya-gora-adres-rasteniya-i-jivotnyie-foto-kak-dobratsya>

7. В. БАБЕНКО ГАЛИЧЬЯ ГОРА: "ГЕРБАРИЙ" ЛЕДНИКОВОГО ПЕРИОДА.- Наука и жизнь.- 2006.- 5

8. Заповедники России. Полный список

Опубликовано: 04.11.2017 Категория: Авторский очерк Go ToNature.ru

9. Е.Крылова сайта Iskatel.com

10. Уссурийский заповедник Заповедники 19 ноября 2021 Туристер
11. Уссурийский заповедник Сайт Путешествие в один клик
12. Флора, фауна и лучшие достопримечательности Саяно-сушенского биосферного заповедника
13. Википедия
14. Баргузинский заповедник Туристер 16 марта 2022 tourister.ru › Усть-Баргузин › Заповедники
15. Баргузинский государственный природный биосферный заповедник имени К.А. Забелина Заповедное Подлесье zapovednoe-podlemorye.ru › Баргузинский
16. Дагестанский заповедник 19.12.2019
17. <https://allovertheus.ru/barguzinskij-zapovednik-foto-opisanie>